










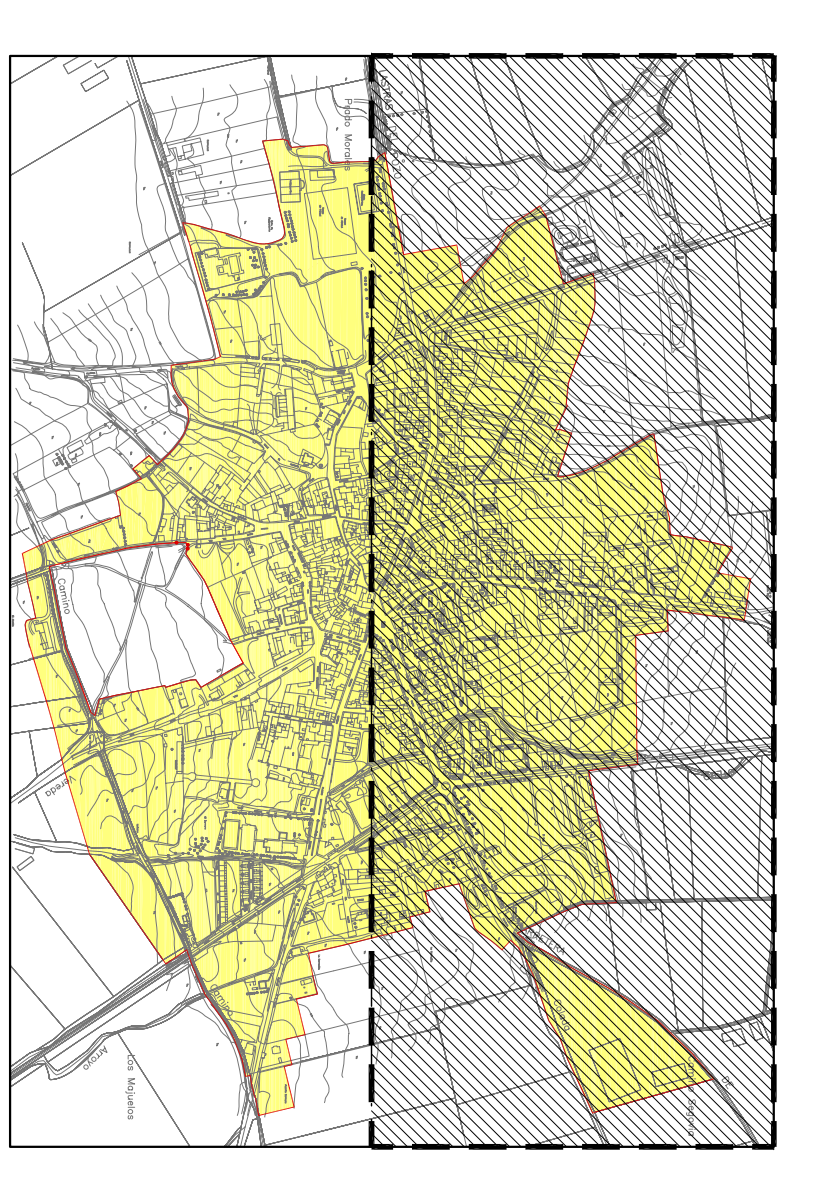




LEYENDA

-  - LIMITE DE SUELO URBANO
-  - SUELO URBANO CASCO ANTIGUO, CA
-  - SUELO URBANO CASCO URBANO, CU
-  - SUELO URBANO "CASCO ENSANCHER", CE
-  - SUELO URBANO SUJETO A: ACTUACION AISLADA DE URBANIZACION
-  - SUELO URBANO SUJETO A: ACTUACION AISLADA DE URBANIZACION Y NORMALIZACION
-  - SUELO URBANO SUJETO A: UNIDAD DE ACTUACION ESTUDIO DE DETALLES
-  - SUELO URBANO INDUSTRIAL, ZONA 1
-  - EQUIPAMIENTO
-  - ZONA VERDE
-  - ZONA DE EDIFICACIONES DE 3 ALUTRAS



NORMAS URBANISTICAS MUNICIPALES S E Q O V I A

PLANO DE PROYECTO: DELIMITACION Y ZONIFICACION DE SUELO URBANO

PLANO Nº	14.2	ETAPAS	20	ESCALA	1/1.000	FECHA	JUNIO 2008
 MUNICIPIO DE BOGOTÁ EQUIPO ASISTENTE DE URBANISMO		 MUNICIPIO DE BOGOTÁ EQUIPO RESISTENTE DE URBANISMO		ELABORADO POR: EQUIPO ASISTENTE DE URBANISMO REVISADO POR: EQUIPO RESISTENTE DE URBANISMO			

