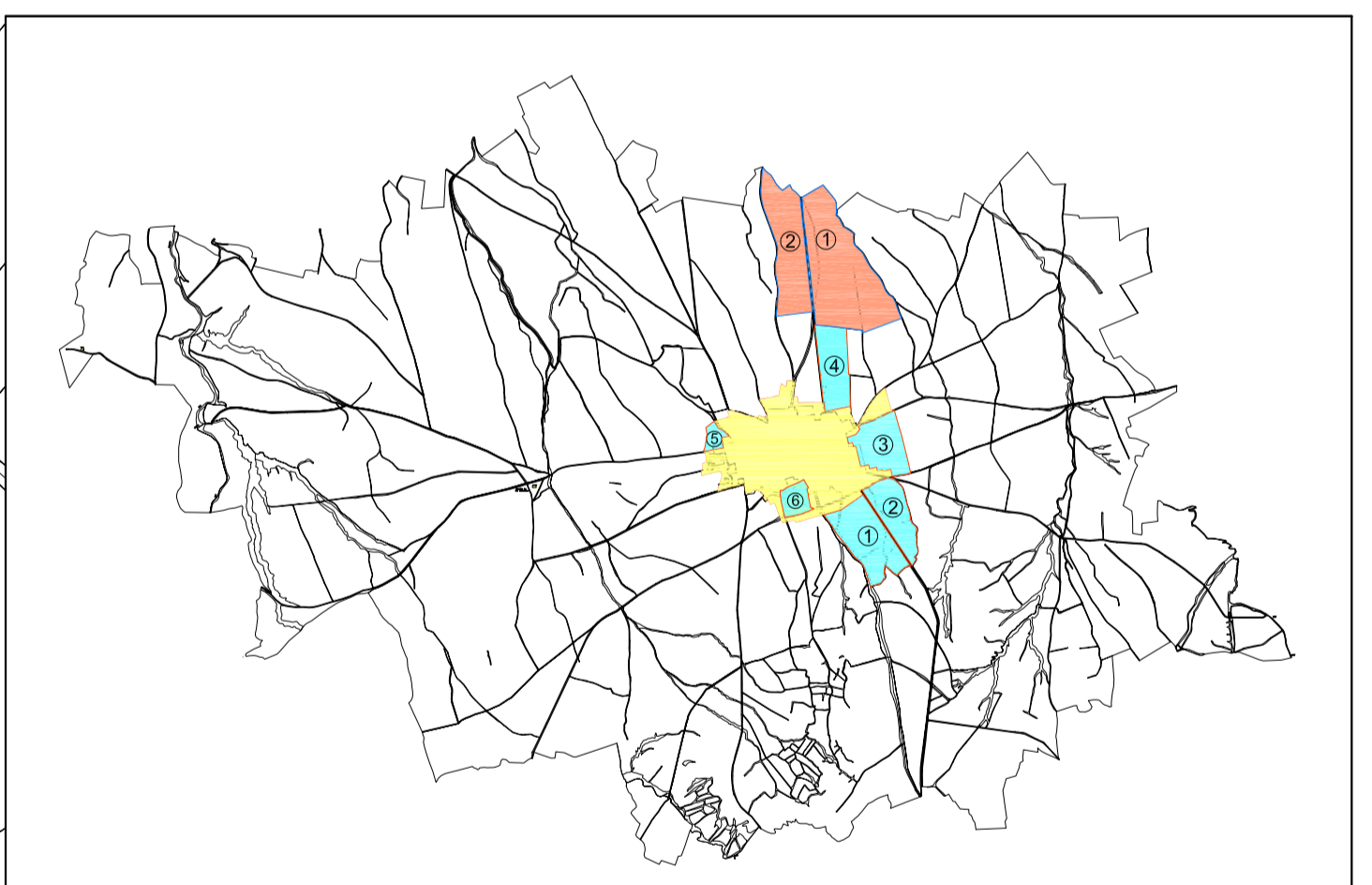
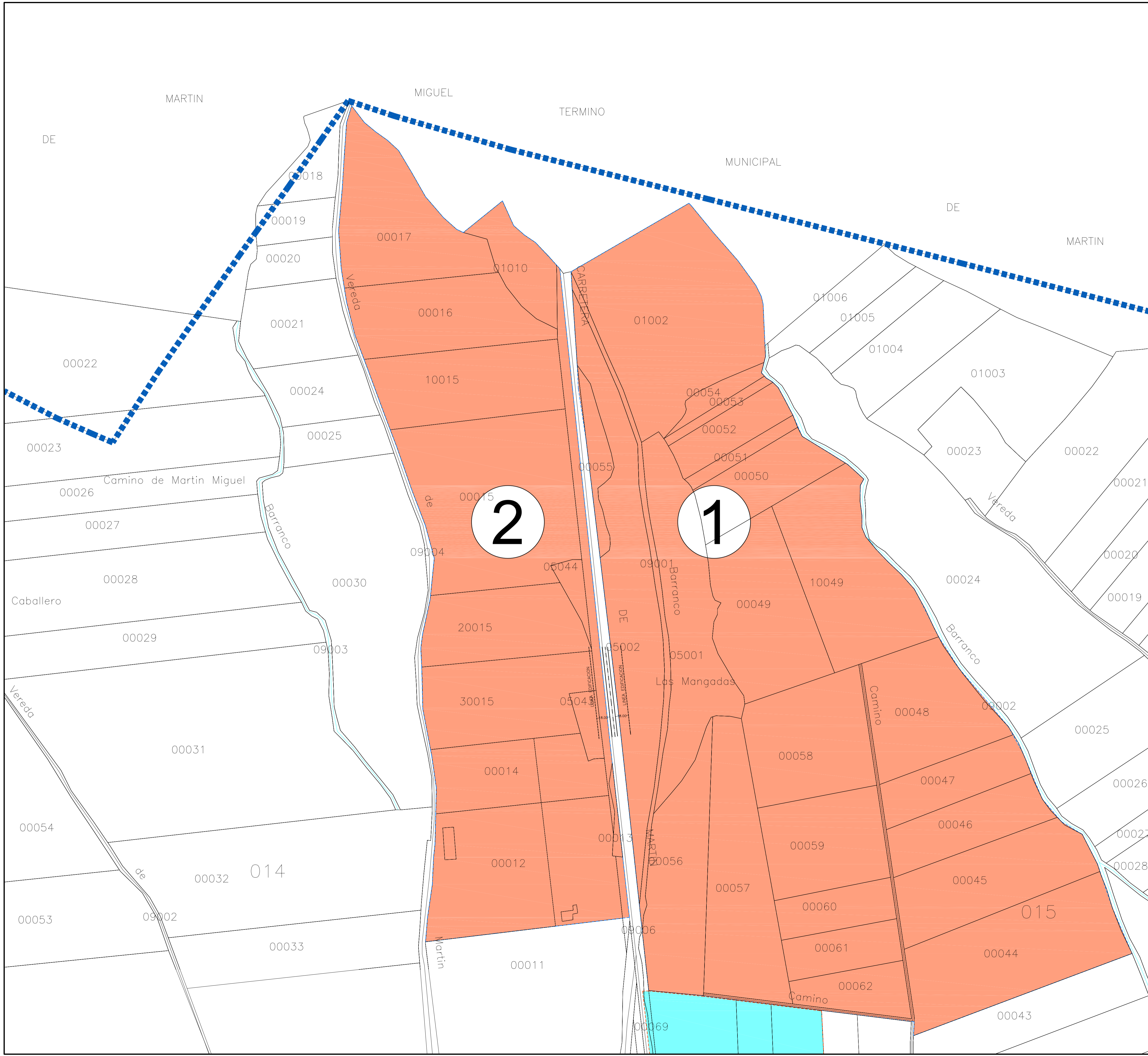



LEYENDA

- SUELO URBANIZABLE INDUSTRIAL
- SUELO URBANIZABLE RESIDENCIAL
- (SECTOR 1) "LAS MANGADAS"
- (SECTOR 2) "CARRETERA DE MARTIN MIGUEL"



NORMAS URBANISTICAS MUNICIPALES **A B A D E S** S E G O V I A

PLANO DE PROYECTO: DELIMITACION Y ZONIFICACION DEL SUELO URBANIZABLE			
PLANO N°: 15.3	N° PLANOS: 20	ESCALA: ESCALA: 1/2.500	FECHA: JUNIO 2006
 EXCMO. AYUNTAMIENTO DE ABADES		EQUIPO REDACTOR: MARIO DE SOUSA SANCHO Arquitecto J. FERNANDO CASADO GOMEZ Tech. Urbanista: Lito. Derecho	